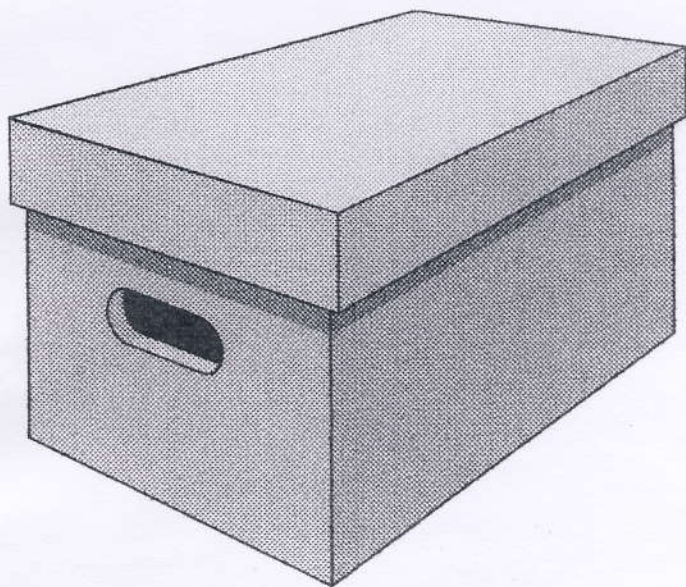


MÅNEDSBLADET

-glemmer du ...




TÅRNBY KOMMUNES LOKALHISTORISKE SAMLING

NR. 2

MAJ 93

## TARNBY KOMMUNES BYVABEN

I anledning af Lokalhistorisk Samlings 20 års jubilæum blev der arrangeret en lokalhistorisk quiz, og et af spørgsmålene til panelet, hvor Poul Feldvoss, Gerhard Taarnby, Oda Bruun og Karl-Erik Frandsen deltog, var om Tårnby Kommunes byvåben.



Våbnet er taget i brug i 1952. Farverne, som desværre ikke kan gengives her, er hvidt tårn på blå bund med gule klokker.

Klokkerne symboliserer de to kirkesogne: Kastrup og Tårnby. Tårnets oprindelse er mere tvivlsom, men refererer til kommunens navn, formodentlig efter et middelalderligt tårn, som skulle tilhøre en borg, som biskop Absalon ejede i Tårnby. En senere teori går ud på, at

tårnets oprindelse er endnu ældre, og kan tilskrives et af kong Svend Edstridssøn opført vagttårn. Man har i nyere tid fundet ruiner af tårnet.

De kommunale våbner har udviklet sig dels af selgvæsenet, dels af heraldikken.


Et segl er et aftryk i voks eller lak til bekræftelse af et dokumentes ægthed, senere tiders underskrift. Det ældste danske segl, man kender til, er kong Knud den Helliges fra 1085. Selve præget var ofte et navn og et billede, som var det vigtigste, da mange ikke kunne læse. Billedet skulle derfor være repræsentativt for ejeren eller som her byen.



Byen Ribes segl.

Heraldikken har sin oprindelse fra korstogene, hvor riddere og krigere fra Europas lande drog mod det Hellige Land. Der opstod et behov for at skelne den ene gruppe fra den anden, og man begyndte derfor at bruge skjoldemærker. Hofembedsmænd, de såkaldte herolder, blev sat til

at lave fortegnelser over de mange skjoldemærker, som efterhånden opstod. Det er fra "heraldernes kunst" - latin ars heraldica - at heraldikken har sit navn. Herfra er springet til kommunale våben nærliggende. Våbnene har ingen egentlig funktion, men er en slags samlingsmærke for "det lokale", et udtryk for kommunens selvstændighed. Siden Anden Verdenskrig er det blevet almindeligt, at hver kommune har sit eget våben.



Tårnby hører ind under Københavns Amtskommune, som fik sit våben i 1959. Kronen angiver, at amtskommunen "tidligere" overvejende var krongods. Akandebladene står for betragningen ved havet, og amtskommunens store søer.

## KORSVEJENS SKOLE

Den 19. maj 1993 kan Korsvejens Skole fejre 70 års jubilæum, og Lokalhistorisk Samling genoptrykker i den anledning et revideret hæfte om skolerne i Tårnby: "Skoleliv i Tårnby Kommune". Hæftet kan fås i Lokalhistorisk Samling i åbningstiden. Samlingen skal i øvrigt gøre opmærksom på en stor billedsamling fra Korsvejens Skole med klassebilleder, lærerbilleder og billeder fra skolekomedier m.m. Disse billeder kan ses i samlingens åbningstid, og kopier kan bestilles.

Følgende er et uddrag fra hæftet "Skoleliv i Tårnby Kommune" om Korsvejens Skole:

Korsvejens Skole blev indviet den 19. maj 1923. Det var Tårnby Sogns Kommunale Mellemskole, der hermed blev overflyttet fra Kastrup Skole til egne lokaler i to nye bygninger på hjørnet af Amager Landevej og Tårnbyvej. I 1932, da der blev opført en mellembygning, blev der oprettet folkeskoleklasser med 1. - 7. klasse. Samtidig hermed ændredes skolens navn fra "Tårnby Sogns Kommunale Mellem- og Realskole" til Korsvejens Skole. I nogle år skelnede man skarpt mellem

folkeskolen og mellemskolen, idet hver afdeling havde sine egne lokaler, samlinger og lærere.

Indtil 1950 var Korsvejens Skole centralskole for eksamensmellemskolen.



Streetscene af Korsvejens Skole.

## ARKÆOLOGISKE UDGRAVNINGER PÅ AMAGER -før den faste Øresundsforbindelse

Københavns Amtsmuseumsråd gennemfører forud for anlægget af den ny Øresundsforbindelse en række prøveudgravninger. Udgravningerne finder sted på strækningen fra Kalvebod Fælled til Københavns Lufthavn. Resultaterne af disse prøveudgravninger afgør, hvorvidt en egentlig arkæologisk udgravning skal foretages.

Der vil blive prøvegravet på følgende steder:

Vestamager. Her søges efter jægerstenalderens bopladser.

Haveforeningerne. Her søges efter tegn på jernalderbebyggelse.

Tårnby Landsby. Spørgsmålet er her om landsbyen går tilbage til vikingetid eller tidlig middelalder.

Vinkelhusene. Her søges efter spor fra bronzealderen.

Travbaneparken. Mulighed for bronze- og jernalderbebyggelse.

Amagerbanen, Jacob Fortlingsvej. Mulighed for at finde jernalder- og vikingetidsbebyggelse.

## CARSTENSMINDE

En af de mest kendte arkæologiske udgravningspladser på Amager er Carstensminde. Navnet stammer fra en fabriksbygning ejet af væveriet Flensburg & Sebbeløv, som overtog det gamle saltværk i 1881. Da Carl Flensburg mistede en af sine sønner, blev en af bygningerne opkaldt efter ham - deraf navnet Carstensminde.

Indledningen til udgravningen i 1934 var Kastrup-drengen Jacques Hermanns fund af flintflækker og økser, og ikke mindst den meget smukke hjortetakøkse ud for kysten ved Carstensminde.

Hjortetakøkserne dateres til kongemosekultur 6000-5200 f.Kr. Andre fund fra Carstensmindebopladsen var flintpile, vildsvinetænder til slebet som knive og hjortetænder, der har været brugt til halssmykke. Andre redskaber og knoglefund gør Carstensminde til et særligt betydningsfuldt arkæologisk område.


Mange af fundene bl.a. den ornamenterede økse kan ses på Nationalmuseet.



## FRA JAQUES HERMANNS BERETNING OM CARSTENSMINDE-FUNDENE

“Da jeg kom ind til museet (Nationalmuseet) og afleverede fundet, var det en oplevelse, som jeg aldrig glemmer.

Terkel Mathiassen (fra Nationalmuseet) stod i mindst 10 minutter og betragtede denne økse, med sine smukke ornamenteringer, uden at sige et eneste ord. Pludselig sagde han - har De lagt mærke til, at der også er indlandskultur-ornamenter på øksen, og pegede på et par meget fine streger, der var overkrydset af små streger, og er De klar over, at der kun findes én eneste tilsvarende økse, og at den findes på museet i Fårevejle. Museet her har ikke en sådan. Hvad skal denne koste.”



*Rigt ornamenteret økse af hjortetak fra  
Carstensminde-bopladsen. Ca. 1/1 stør.*

Hvis du har billeder, oplysninger  
eller andet af lokalhistorisk inter-  
esse, så henvend dig til :

**LOKALHISTORISK SAMLING**  
**KAMILLEVEJ 10**  
**2770 KASTRUP**

**ÅBNINGSTID:**  
**MANDAG 16-20**  
**TIRSDAG 12-16**  
**FREDAG 12-15**